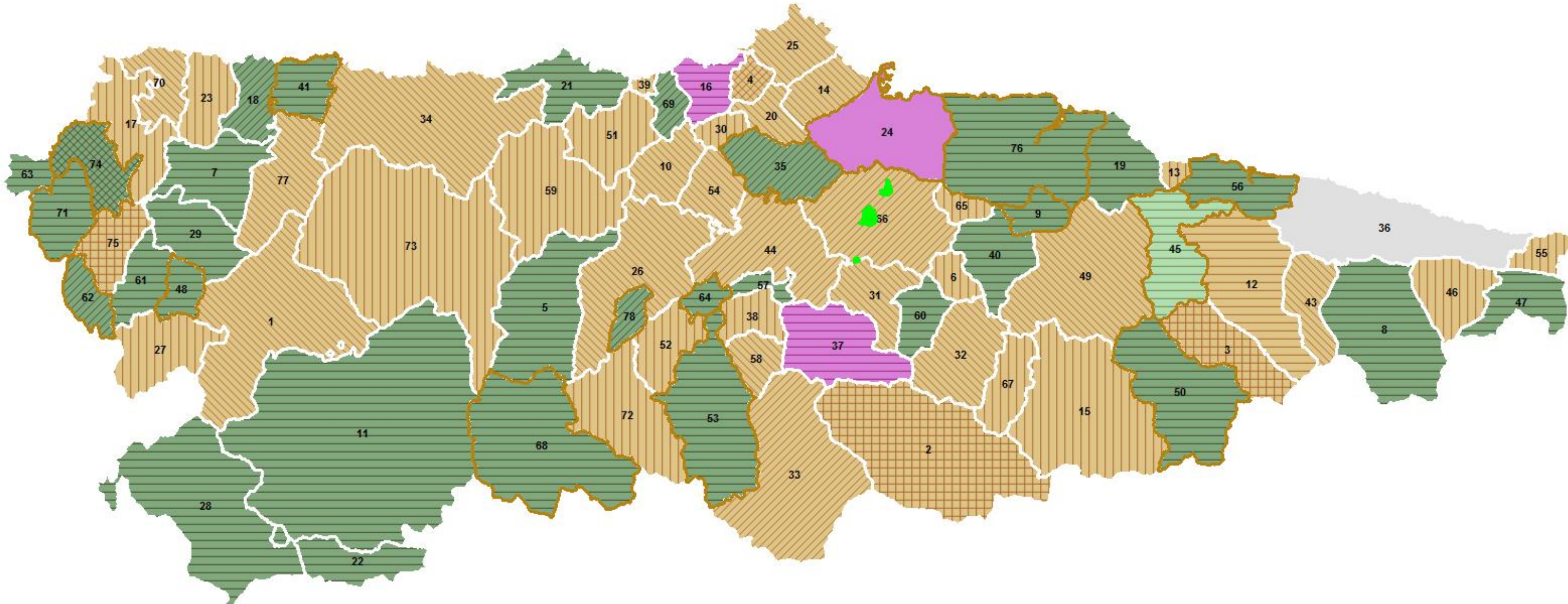







ESTADO DE PLANEAMIENTO GENERAL DEL PRINCIPADO DE ASTURIAS



1 ALLANDE	21 CUDILLERO	41 NAVIA	61 SAN MARTIN DE OSCOS
2 ALLER	22 DEGAÑA	42 NOREÑA	62 SANTA EULALIA DE OSCOS
3 AMIEVA	23 FRANCO, EL	43 ONÍS	63 SAN TIRSO DE ABRES
4 AVILÉS	24 GIJÓN	44 OVIEDO	64 SANTO ADRIANO
5 BELMONTE DE MIRANDA	25 GOZÓN	45 PARRES	65 SARIO
6 BIMENES	26 GRADO	46 PEÑAMELLERA ALTA	66 SIERO
7 BOAL	27 GRANDAS DE SALIME	47 PEÑAMELLERA BAJA	67 SOBRESCOBIO
8 CABRALES	28 IBIAS	48 PESOZ	68 SOMIEDO
9 CABRANES	29 ILLANO	49 PILOÑA	69 SOTO DEL BARCO
10 CANDAMO	30 ILLAS	50 PONGA	70 TAPIA DE CASARIEGO
11 CANGAS DEL NARCEA	31 LANGREO	51 PRAVIA	71 TARAMUNDI
12 CANGAS DE ONÍS	32 LAVIANA	52 PROAZA	72 TEVERGA
13 CARAVIA	33 LENA	53 QUIRÓS	73 TINEO
14 CARREÑO	34 VALDÉS	54 REGUERAS, LAS	74 VEGADEO
15 CASO	35 LLANERA	55 RIBADEDEVA	75 VILLANUEVA DE OSCOS
16 CASTRILLÓN	36 LLANES	56 RIBADESELLA	76 VILLAVICIOSA
17 CASTROPOL	37 MIERES	57 RIBERA DE ARRIBA	77 VILLAYÓN
18 COAÑA	38 MORCÍN	58 RIOSA	78 YERNES Y TAMEZA
19 COLUNGA	39 MUROS DE NALÓN	59 SALAS	
20 CORVERA	40 NAVA	60 SAN MARTIN DEL REY AURELIO	

-  Normas Subsidiarias de Planeamiento Municipal según el art. 91 del RP78
-  Normas Subsidiarias de Planeamiento Municipal (2)
-  Plan General de Ordenación según el art. 57 del TROTU y art. 126 del ROTU
-  Plan General de Ordenación Urbana según el art. 14 del RP78

abreviaturas: RP78 - Reglamento de Planeamiento aprobado por Real Decreto 2159/1978
 TROTU - Texto Refundido de las disposiciones legales vigentes en materia de ordenación del territorio y urbanismo del Principado de Asturias – Decreto Legislativo 1/2004
 ROTU - Reglamento de Ordenación del Territorio y Urbanismo del Principado de Asturias – Decreto 278/2007

 PGO aprobado inicialmente

[web de asturias - estado planeamiento general](http://web.de.asturias)